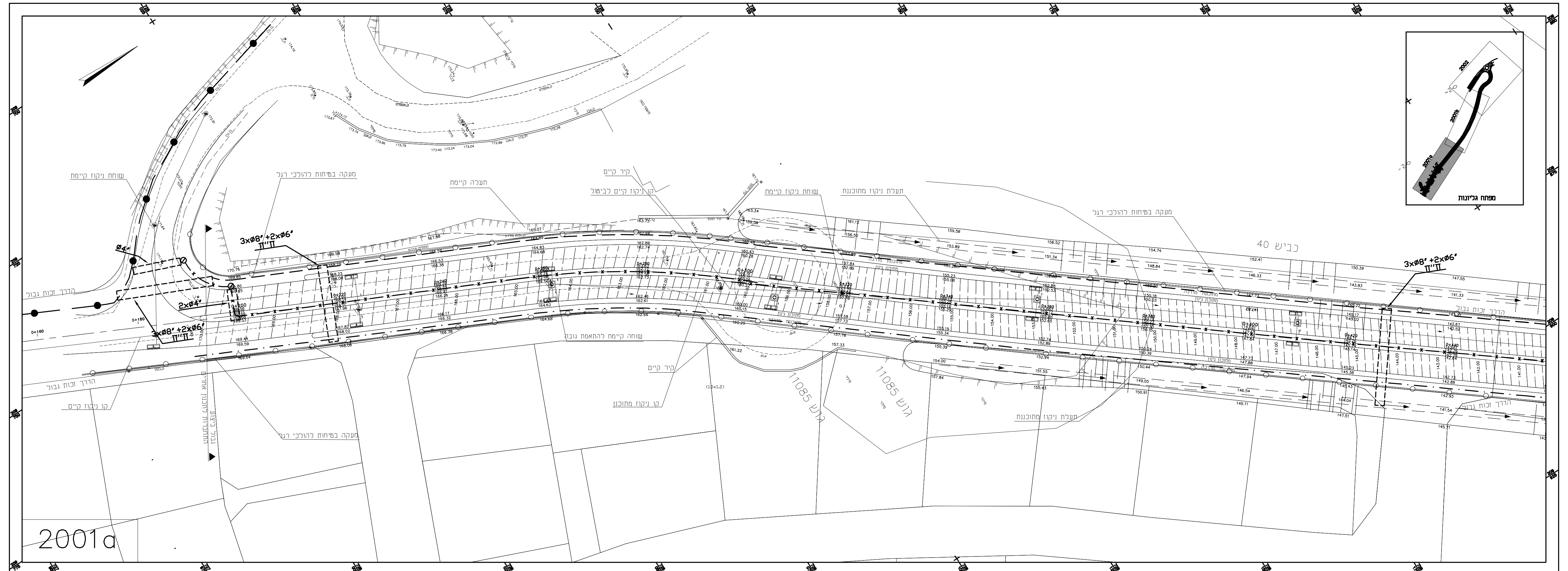

כביש 40
2001a

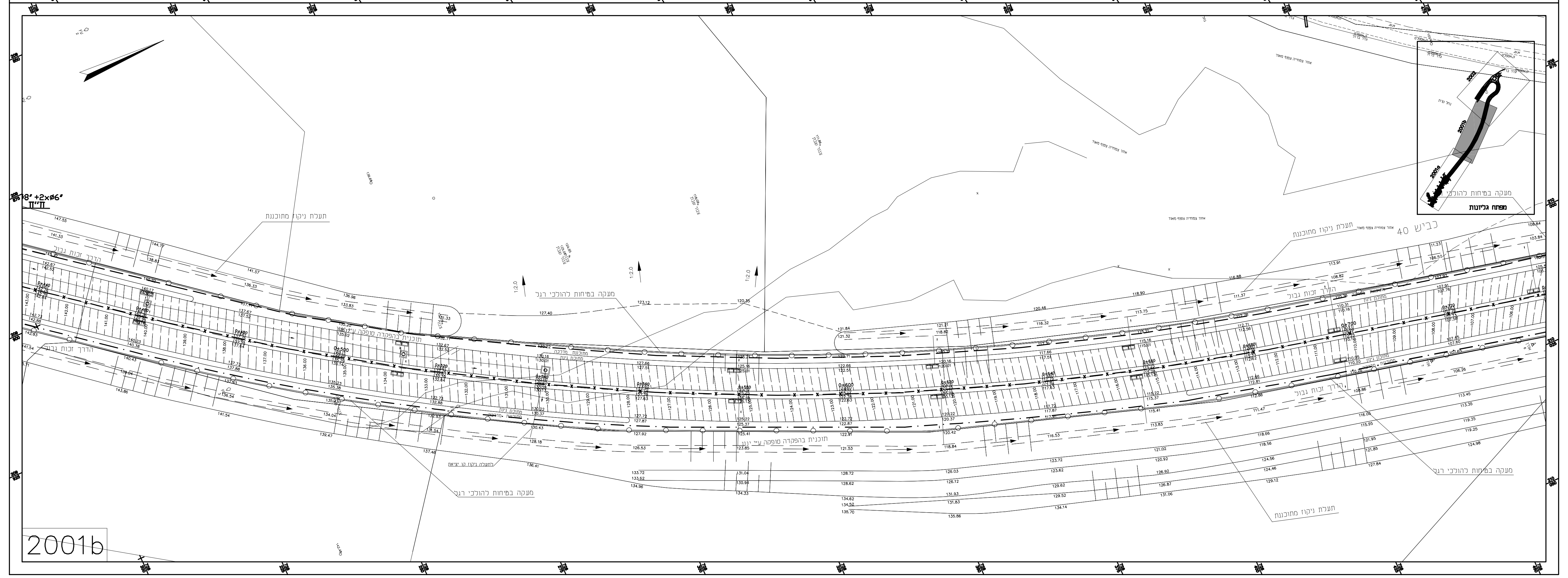

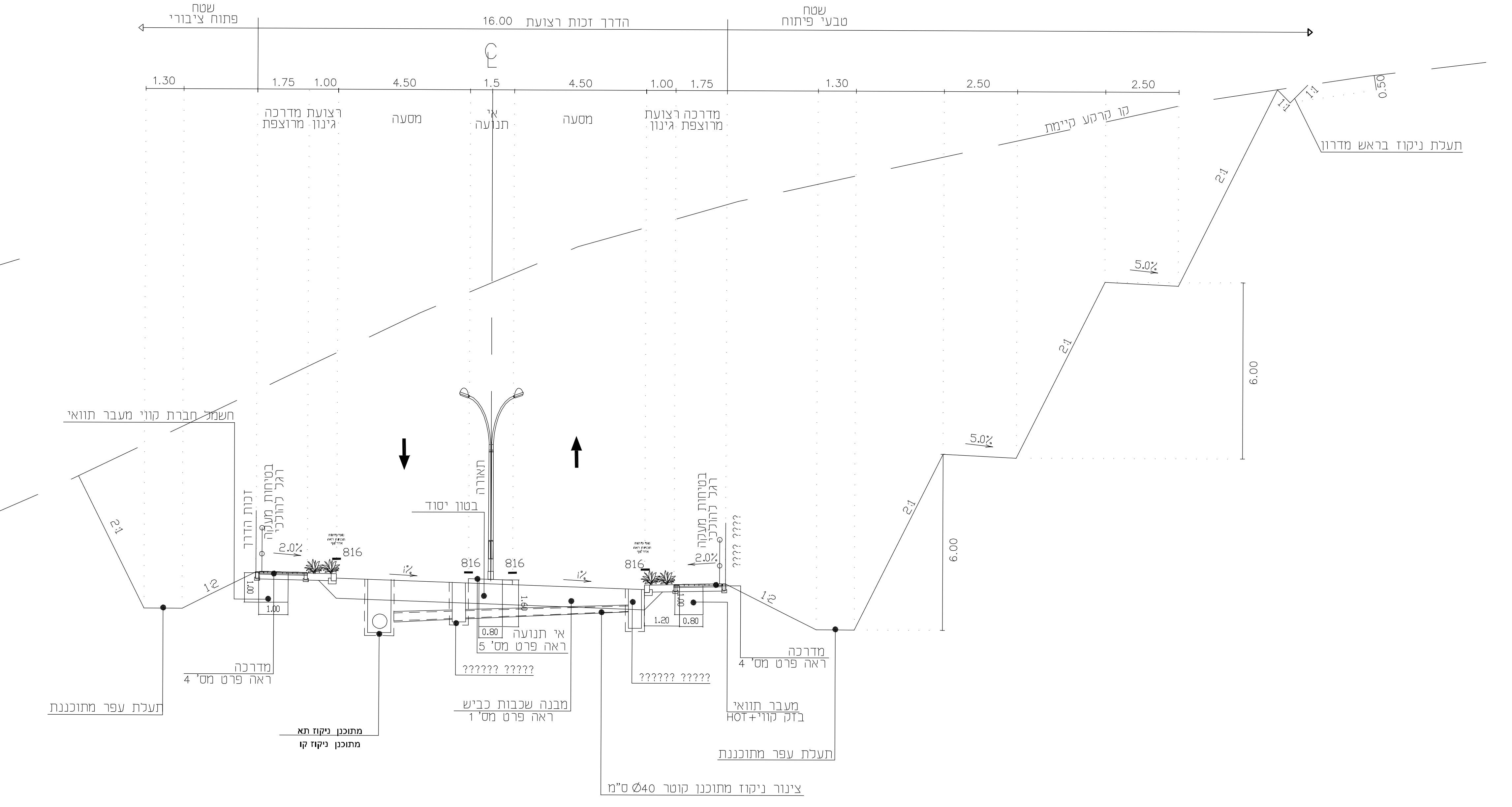

שטח פתוח ציבורי
16.00 הדרך זכות רצועת
שטח טבעי פיתוח
1.30
1.75
1.00
4.50
1.5
4.50
1.00
1.75
1.30
2.50
2.50
רצועת גינון
מדרכה מרוצפת
מסעה
אי תנועה
מסעה
רצועת גינון
מדרכה מרוצפת
קו קרקע קיימת
תעלת ניקוז בראש מדרון
0.50
1:1
2:1
5.0%
6.00
חשמל חברת קווי מעבר תוואי
תאורה
בטון יסוד
בטיחות מעקה רגל להולכי
זכות הדרך
2.0%
816
1%
1:2
1.00
1.20
0.80
1.60
אי תנועה ראה פרט מס' 5
מדרכה ראה פרט מס' 4
מבנה שכבות כביש ראה פרט מס' 1
מעבר תוואי בזק קווי+HOT
תעלת עפר מתוכננת
מתוכנן ניקוז תא
מתוכנן ניקוז קו
צינור ניקוז מתוכנן קוטר Ø40 ס"מ

חתך מס' 2
חתך 0+760
כביש 40

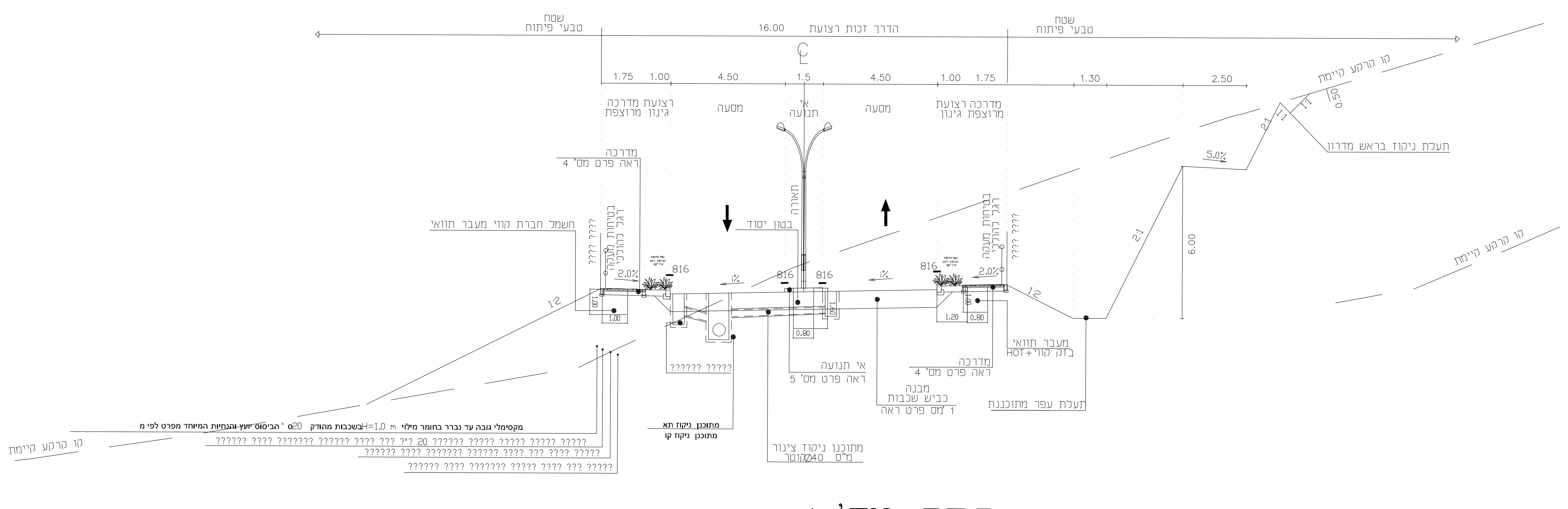

שטח טבעי פיתוח
16.00 הדרך זכות רצועת
שטח טבעי פיתוח
1.75
1.00
4.50
1.5
4.50
1.00
1.75
1.30
2.50
מדרכה מרוצפת
רצועת גינון
מסעה
אי תנועה
מסעה
רצועת גינון
מדרכה מרוצפת
קו קרקע קיימת
תעלת ניקוז בראש מדרון
0.50
1:1
2:1
5.0%
6.00
מדרכה ראה פרט מס' 4
חשמל חברת קווי מעבר תוואי
בטיחות מעקה רגל להולכי
תאורה
בטון יסוד
816
2.0%
1%
1:2
אי תנועה ראה פרט מס' 5
מבנה שכבות כביש ראה פרט מס' 1
מעבר תוואי בזק קווי+HOT
תעלת עפר מתוכננת
מתוכנן ניקוז תא
מתוכנן ניקוז קו
מתוכנן ניקוז צינור קוטר Ø40 ס"מ
מקסימלי גובה עד נברר בחומר מילוי H=1.0 מ בשכבות מהודק 20 ס"מ הביסוס יועץ והנחיות המיוחד מפרט לפי מ

חתך מס' 1
חתך 0+560
כביש 40

מקרא

—×—×—	תוואי מעבר קווי תאורת חוץ תת-קרקעי בעומק 90 ס"מ
— — — —	תוואי מעבר קווי הזנה רשת של ח. חשמל תת-קרקעי בעומק 100 ס"מ מבוצע על ידי חברת החשמל
— · — · —	תוואי מערכת תקשורת בזק, טל"כ תת-קרקעי בעומק 90 ס"מ- מבוצע על ידי חברות התקשורת
—●—●—	קו מתח גבוה קיים (חברת החשמל)
—●— —●—	קו הזנת חברת החשמל מתוכנן
▨	שרוולים PVC תת קרקעיים בעומק 90 ס"מ כמפורט בתוכנית עבור מע' תאורת חוץ
▭	שרוולים PVC תת קרקעיים בעומק 90 ס"מ כמפורט בתוכנית עבור מע' בזק, HOT
⬚	שרוולים תת קרקעים בעומק 100 ס"מ עבור כבלי חברת החשמל. אספקת הצינורות ע"י חברת החשמל. החפירה והנחת הצינורות ע"י היזם בפיקוח חברת החשמל
⊘	שוחת מעבר טרומית Ø80 ס"מ.

1	עדכון לפי דרישות היזם -התקנת עמודי תאורה באי-תנועה	04. 08. 14	איזבל	
שינוי	תאור השינוי			
—	מבוסס על תכנית מתאריך	תאריך	שרטט	אישר

משרד הבינוי והשיכון

יוקנעם- שכונה מזרחית- כביש 40

תוכנית תוואי מעבר מערכות

חשמל' תקשורת ותאורת חוץ

גליון 1

שרטט	12. 05. 14	אלנה	☒ לעיון תאריך 12. 05. 14 אישר אירנה
תכנן	12. 05. 14	אירנה	☒ למכרז תאריך 12. 05. 14 אישר אירנה
אישר	12. 05. 14	תל	☒ לביצוע תאריך 30. 06. 14 אישר אירנה
מס' עבודה 2780		ק.מ. 1:500	
מס' תוכנית 3		שינוי 1	

תל הנדסת חשמל-
רחוב ירושלים 22, ת.ד. 9271, חיפה, טל./פקס 04 - 8674836
E-mail: tell-eng@zahav.net.il

שרטוט זה הינו רכוש בלעדי של תל הנדסת חשמל. אין להעתיק ממנו להראותו לצד שלישי או להשתמש בו למטרה כלשהי בלא אישור בכתב מאת תל הנדסת חשמל.

מערכת ניהול איכות מאושרת
ת"י ISO 9001: 2008
מכון התקנים הישראלי